

T.C.
TOKAT VALİLİĐİ
Hukuk İşleri Őube M¼d¼rl¼Đ¼




TOPLANTI VE GÖSTERİ
YÜRÜYÜŐLERİ GÜZERGAH
PLANI

2023



T.C.
TOKAT VALİLİĞİ
Hukuk İşleri Şube Müdürlüğü



Sayı : 31356874-640-27359
Konu : Toplantı ve Gösteri Yürüyüşleri Güzegah
Planı

03/01/2023

VALİLİK MAKAMINA
TOKAT

20 Aralık 2013 tarih ve 28857 sayılı Resmi Gazete’de yayımlanan Valilik ve Kaymakamlık Birimleri Teşkilat, Görev ve Çalışma Yönetmeliğinde Değişiklik Yapılmasına Dair Yönetmeliğin 2. maddesi ile 2911 Sayılı Toplantı ve Gösteri Yürüyüşleri Kanununun Toplantı ve Gösteri Yürüyüşü Yer ve Güzergâhı başlıklı 6. maddesi ve Toplantı ve Gösteri Yürüyüşleri Kanununun Uygulamasına Dair Yönetmeliğin 3. maddesi gereğince **Toplantı ve Gösteri Yürüyüşlerinin yapılacağı meydan ve yerler;**

TOPLANTI VE GÖSTERİ YÜRÜYÜŞÜ GÜZERGÂHI:

1-) TOPLANMA YERLERİ:

Turhal- Niksar Karayolu ile Gaziosmanpaşa Bulvarının kesiştiği Yonca Yaprağı Kavşağı ile Gazi Osmanpaşa Stadyumu önüdür.

2-) YÜRÜYÜŞ GÜZERGÂHI:

Gaziosmanpaşa Stadyumu önünden, Gaziosmanpaşa Bulvarını takiben Valilik önünde bulunan Cumhuriyet Meydanına kadar olan güzergâhtır.

3-) TOPLANTI (MİTİNG) ALANI:

Valilik önü ile Belediye binası arasındaki Cumhuriyet Meydanıdır.

4-) DAĞILMA NOKTALARI:

- Sivas Caddesi istikametine doğru,
- Sulu Sokak istikametine doğru,
- Ali Paşa Hamamı yanındaki Ali Paşa Caddesi istikametine doğru,
- Gaziosmanpaşa Bulvarı Niksar Kavşağı İstikametine doğru,
- Gazi Paşa Caddesi İtfaiye Müdürlüğü istikametine doğru,

1 NOLU ALTERNATİF TOPLANTI VE GÖSTERİ YÜRÜYÜŞÜ GÜZERGAHI:

1-) TOPLANMA YERLERİ:

Turhal- Niksar Karayolu ile Eski Niksar Kavşağı istikametinden gelen yolun kesiştiği Gaziosmanpaşa Köprüsü Kavşağı ile Gazi Osmanpaşa Stadyumu arka kısmında kalan yerdir.

2-) YÜRÜYÜŞ GÜZERGAHI:

Turhal- Niksar Karayolu ile Eski Niksar Kavşağı istikametinden gelen yolun kesiştiği Gaziosmanpaşa Köprüsü Kavşağı ile Gazi Osmanpaşa Stadyumu arka kısmında kalan yerden İlimiz Niksar Kavşağı istikametinden Behzat Caddesini müteakiben Çekenli kavşağına kadar olan güzergâhtır.

3-) TOPLANTI ALANI:

İlimiz Çekenli Kavşağı karşısında belediye tarafından yapılan meydana bulunan kapalı otopark üzerinde bulunan alandır.

4-) DAĞILMA NOKTALARI:

- Çekenli Kavşağından Behzat Caddesi Üçgen Kavşak istikametine doğru,
- Çekenli Kavşağından Eski Niksar Kavşağı istikametine doğru,
- Çekenli Kavşağından Gaziosmanpaşa Bulvarı istikametine doğru,
- Çekenli Kavşağından Örtmeliönü Mahallesi Örtmeliönü Sokak istikametine doğru,

2 NOLU ALTERNATİF TOPLANTI VE GÖSTERİ YÜRÜYÜŞÜ GÜZERGAHI:

1-) TOPLANMA YERLERİ:

Karşıyaka Bölgesi Orhangazi Caddesi üzeri, 26 Haziran Kültür Merkezi Kavşağının bulunduğu yer.

2-) YÜRÜYÜŞ GÜZERGAHI:

26 Haziran Kültür Merkezi Kavşağının olduğu yerden, ilimiz 26 Haziran Kültür Merkezinin önünden, Orhan Gazi Caddesi üzerinden, Dedeman Otel istikametini takiben Altıyüzevler kavşağına kadar olan güzergâhtır.

3-) TOPLANTI ALANI:

İlimiz Karşıyaka Bölgesi Altıyüzevler Kavşağıdır.

4-) DAĞILMA NOKTALARI:

- Altıyüzevler Kavşağından Fidanlık istikametine doğru,
- Altıyüzevler Kavşağından Dimes Kavşağı istikametine doğru,
- Altıyüzevler Kavşağından Vali Ayhan Çevik Caddesi üzerinden Malkayası istikametine doğru,

d)Altyüzeyler Kavşağından 26 Haziran Kültür Merkezi istikametine doğru,

3 NOLU ALTERNATİF TOPLANTI VE GÖSTERİ YÜRÜYÜŞÜ GÜZERGÂHI:

1-) TOPLANMA YERLERİ:

Valilik önü ile Belediye binası arasındaki Cumhuriyet Meydanıdır.

2-) YÜRÜYÜŞ GÜZERGÂHI:

Valilik önünde bulunan Cumhuriyet Meydanından, Gaziosmanpaşa Bulvarını takiben Gaziosmanpaşa Stadyumu önündeki miting alanına kadar olan güzergâhtır.

3-) TOPLANTI (MİTING) ALANI:

Turhal- Niksar Karayolu ile Gaziosmanpaşa Bulvarının kesiştiği Yonca Yaprığı Kavşağı ile Gazi Osmanpaşa Stadyumu önüdür.

4-) DAĞILMA NOKTALARI:

- a) Niksar yolu istikametine doğru,
- b) Turhal yolu istikametine doğru,
- c) Karşıyaka istikametine doğru,
- d) Gaziosmanpaşa Bulvarı Niksar Kavşağı İstikametine doğru,

BELDELER:

ÇAMLİBEL BELDESİ :

Çamlıbel Beldesi Meydanı miting alanı olarak belirlenmiştir. Toplanma bölgesi, yürüyüş alanı, dağılma noktaları ile afiş ve pankart asılacak yerler kroki üzerinde ayrıntılı olarak gösterilmiştir.

ÇAT BEDESİ :

Çat Beldesi Meydanı miting alanı olarak belirlenmiştir. Toplanma bölgesi, yürüyüş alanı, dağılma noktaları ile afiş ve pankart asılacak yerler kroki üzerinde ayrıntılı olarak gösterilmiştir.

GÜRYILDIZ BELDESİ :

Güryıldız Beldesi Meydanı miting alanı olarak belirlenmiştir. Toplanma bölgesi, yürüyüş alanı, dağılma noktaları ile afiş ve pankart asılacak yerler kroki üzerinde ayrıntılı olarak gösterilmiştir.

EMİRSEYİT BELDESİ :

Emirseyt Beldesi Meydanı miting alanı olarak belirlenmiştir. Toplanma bölgesi, yürüyüş alanı, dağılma noktaları ile afiş ve pankart asılacak yerler kroki üzerinde ayrıntılı olarak gösterilmiştir.

ÇAĞRI VE PROPAGANDA AMACIYLA AFİŞ VE PANKART ASILACAK YERLER:

1-) Ticari amaçlı reklâmlar haricinde. siyasi içerikli ve toplumsal infiale yol açabilecek nitelikteki basılı veya çoğaltılmış bez, afiş, kâğıt afiş vb. için Valilik Makamından önceden izin alınmasına,

2-) Alınacak izinden sonra yapıştırılabilir mahiyetteki afiş, ilan ve bildirimlerin çevre kirliliğine meydan vermemek için ilimizin muhtelif yerlerinde bulunan billboard panolarına ilgili şirket elamanlarınca asılmasına,

3-) Bez afişlerin alınacak izinden sonra, GOP Bulvarı ve ilimizin muhtelif yerlerinde bulunan galvaniz boru aydınlatma direkleri hariç üst geçitlere bez afiş ve pankart direklerine, Belediye ve İtfaiye Müdürlüğünce asılmasına,

4-) Belirtilen yerler haricinde gelişiğüzel yerlere, duvarlara ve direklere asılmamasına ve yapıştırılmamasına;

Açık ve kapalı yer toplantılarıyla ilgili olarak toplantının huzurlu ve güvenli bir ortamda yapılmasını sağlamak amacıyla gerekli her türlü güvenlik tedbirlerinin önceden bir plan dahilinde alınacak ve İçişleri Bakanlığı Emniyet Genel Müdürlüğünce yayımlanan "Genel Emir ve Talimatlara" titizlikle uyularak herhangi bir aksaklığa meydan verilmeyecektir.

Günün şartları göz önüne alınarak toplantı ve gösteri yürüyüşü yer ve güzergâh ile alternatif güzergâhlar, çağrı ve propaganda amacıyla afiş ve pankart asılacak yerler incelenmiş olup, kullanılmakta olan mevcut güzergâh ve yerlerin yapılan değişiklikler çerçevesinde devamına karar verilmiştir.

Muhsin KEŞKİN
Şube Müdürü

Uygun görüşle arz ederim.

.../01/2023

İsmail Hakkı ÇINARSOY
Vali Yardımcısı

OLUR

03./01/2023

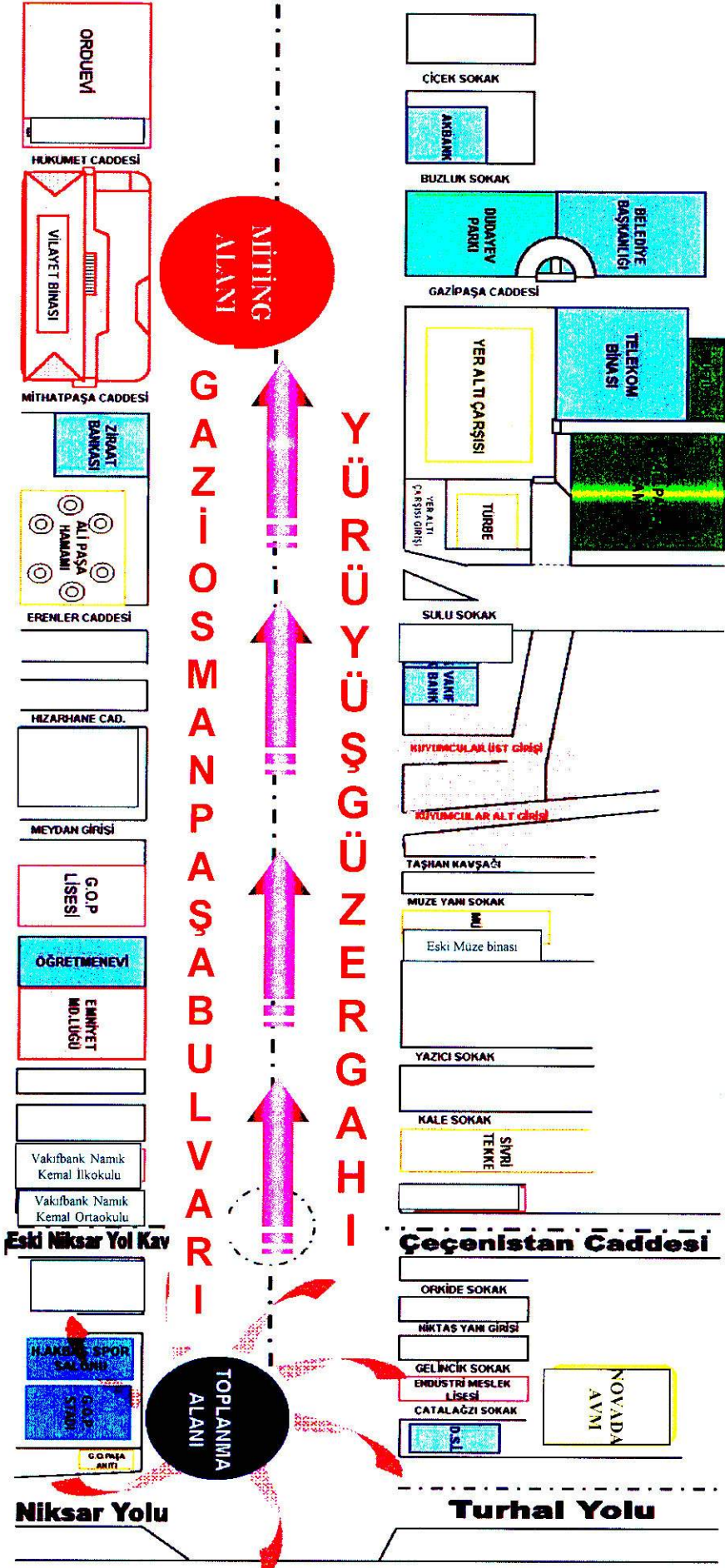
Numan HAYİPOĞLU
Vali

EK :

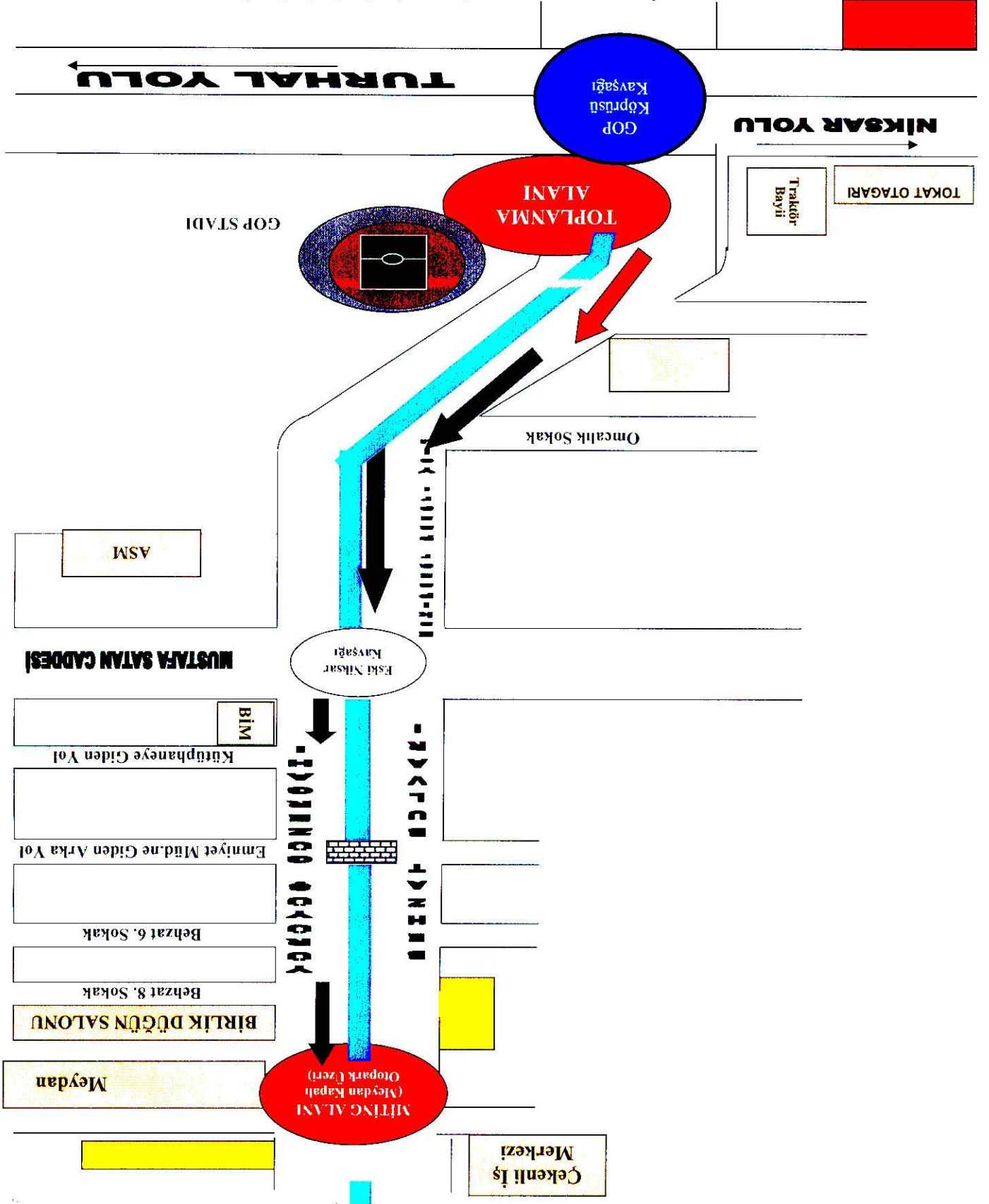
1- Merkez Güzergâh Krokileri (4 Sayfa)

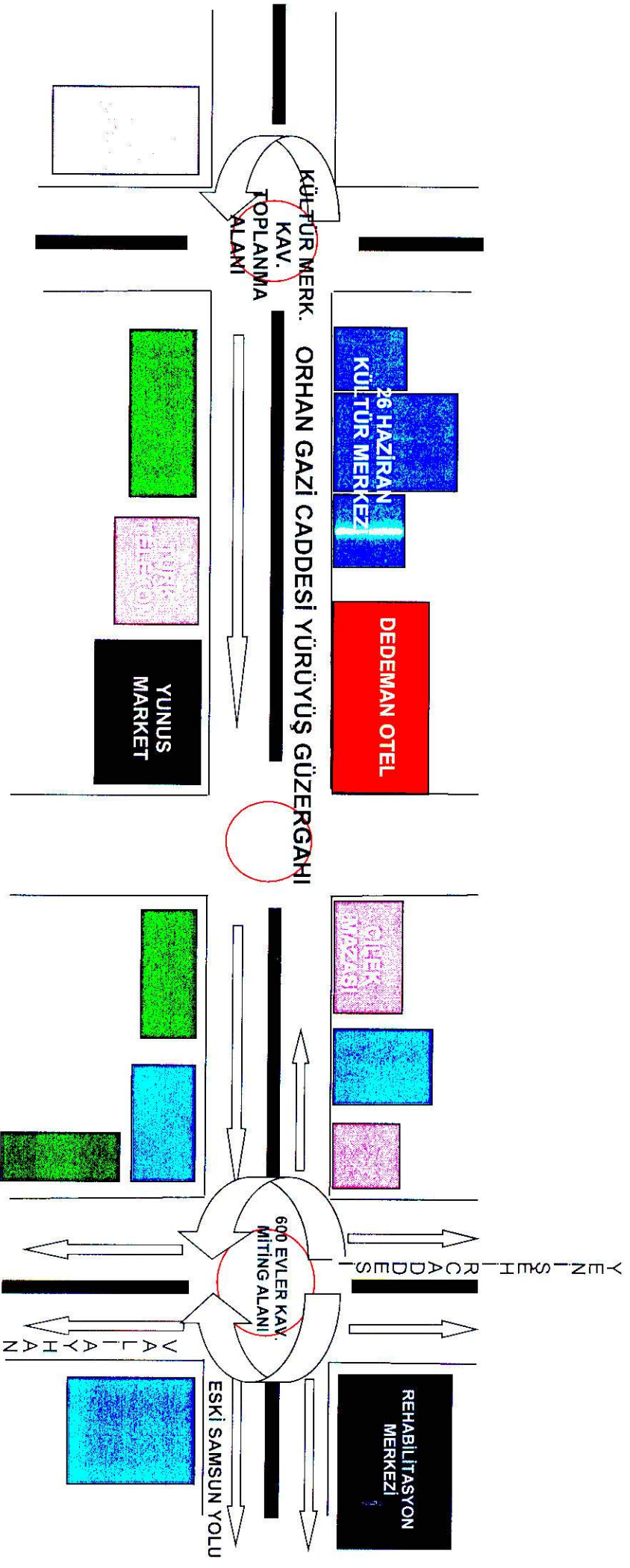
2- Belde Krokileri (4 Sayfa)

Toplantı ve Gösteri Yürüyüş Güzergahı



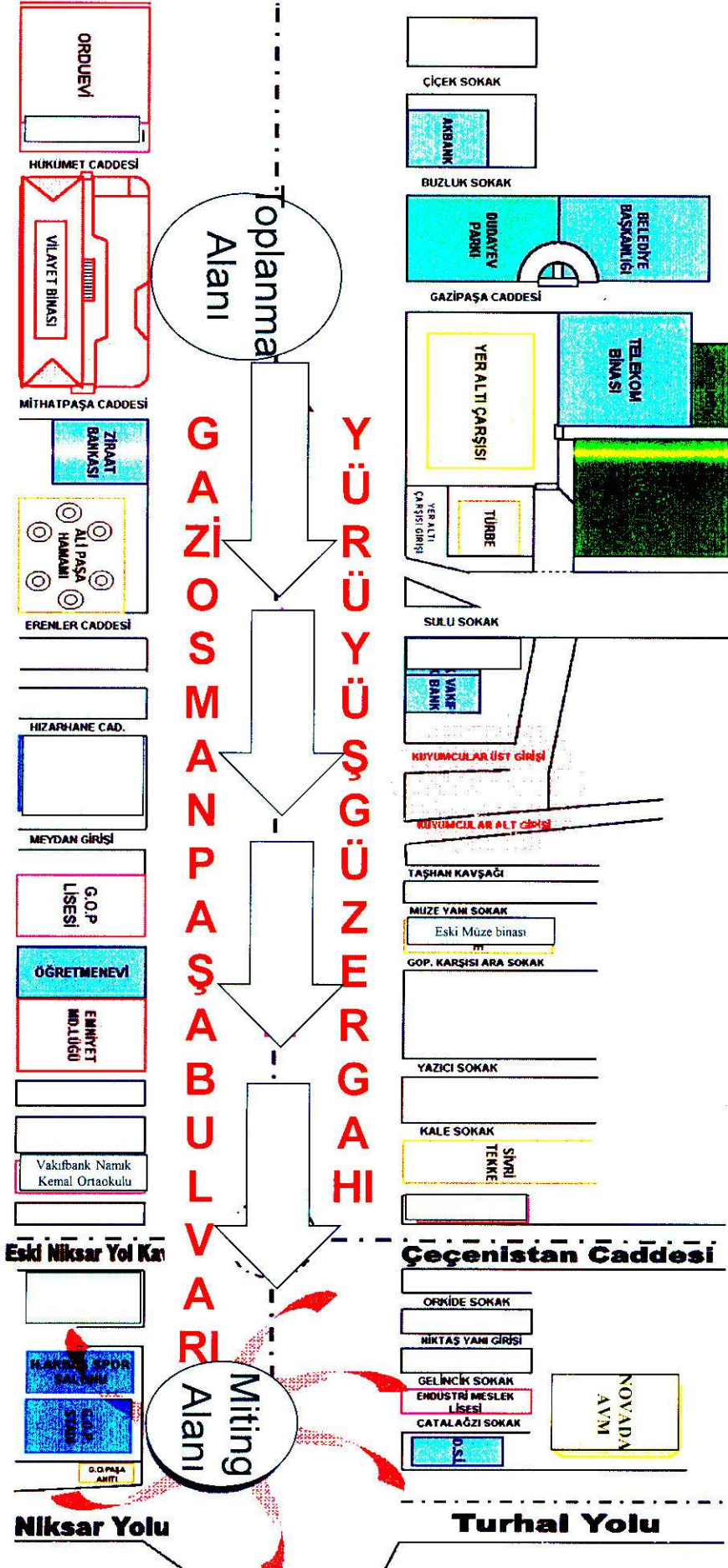
1 NOLU ALTERNATIF TOPLANTI VE GÖSTERİ YÜRÜYÜŞÜ GÜZERGAHI





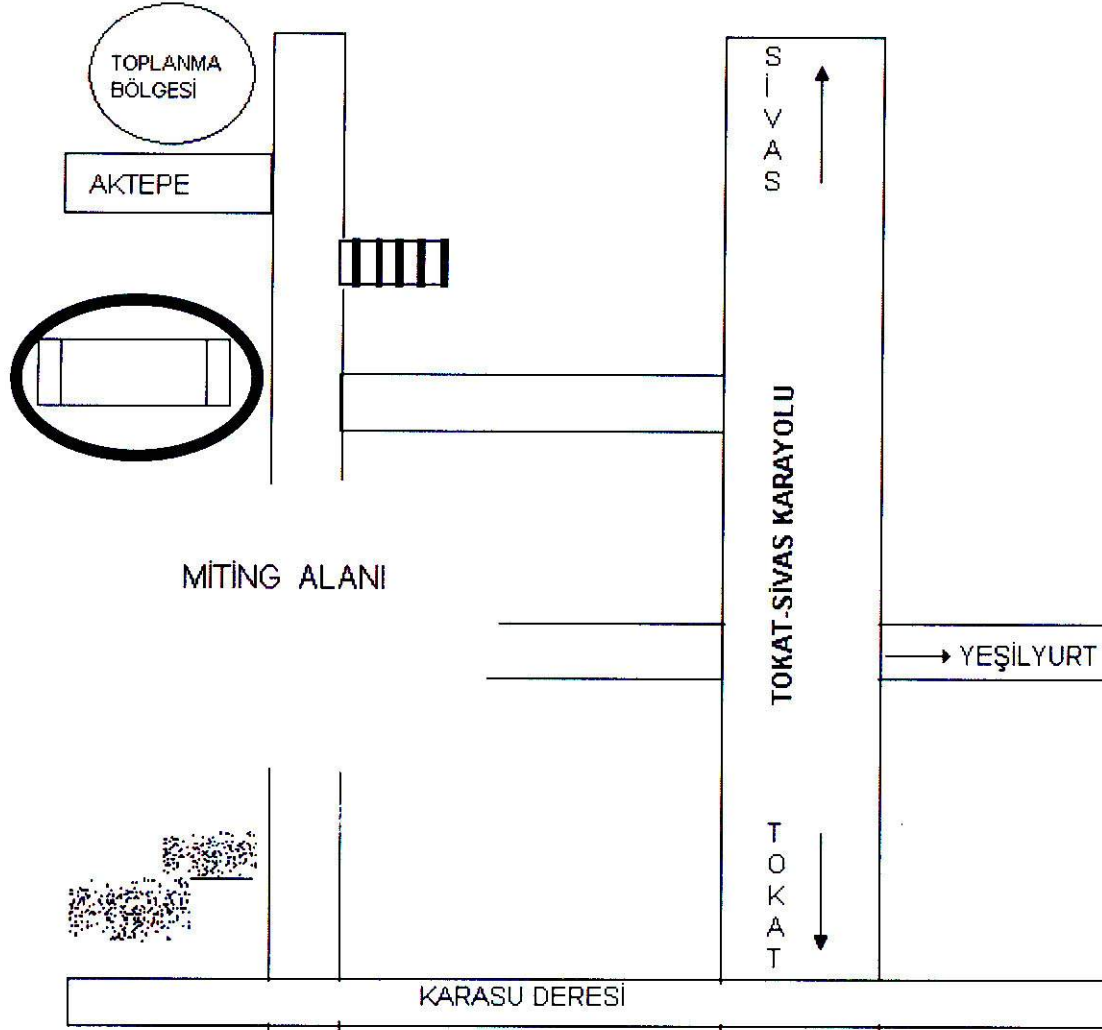
2 NOLU ALTERNATİF TOPLANTI VE GÖSTERİ YÜRÜYÜŞ GÜZERGAHI

3 Nolu Alternatif Toplantı ve Gösteri Yürüyüş Güzergahı



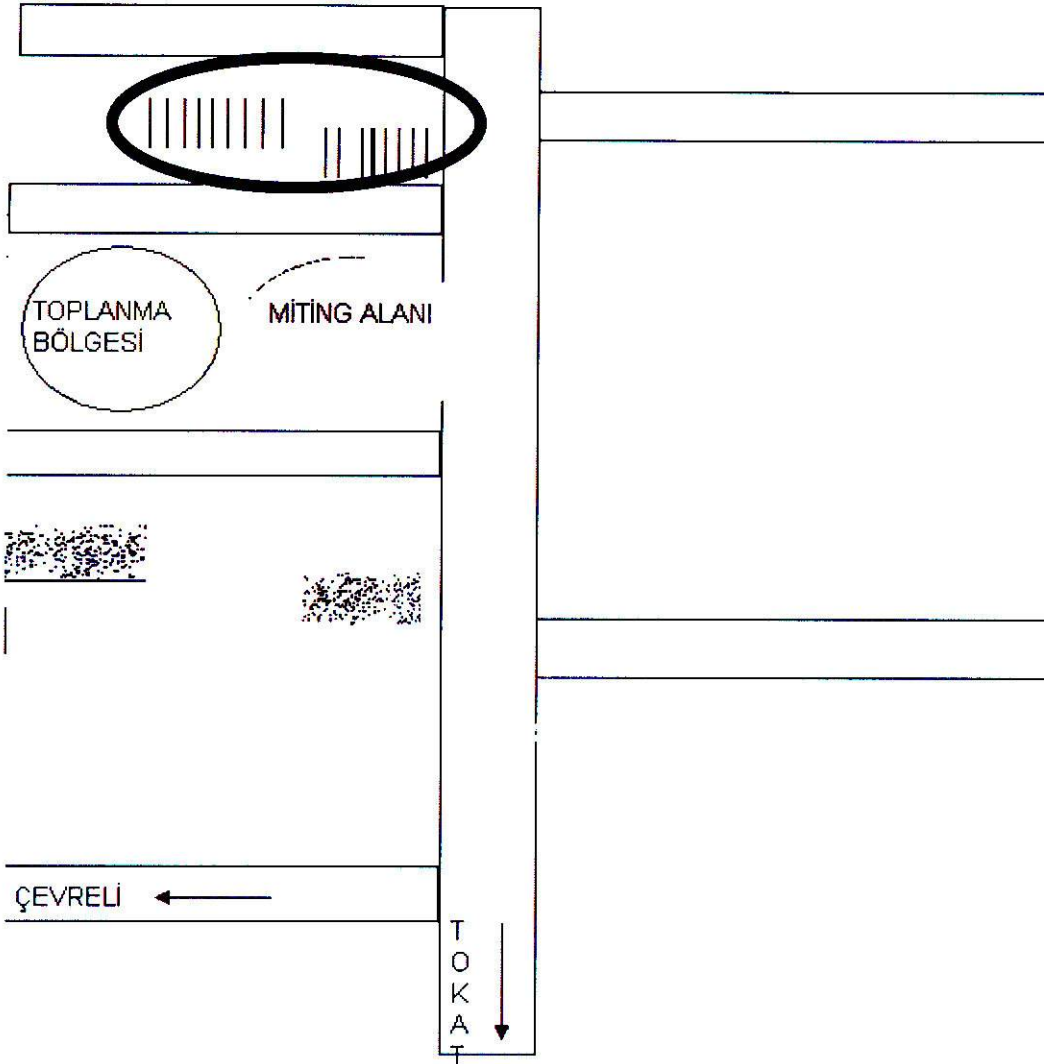
ÇAMLIBEL KASABASI KROKİSİ

EK-B



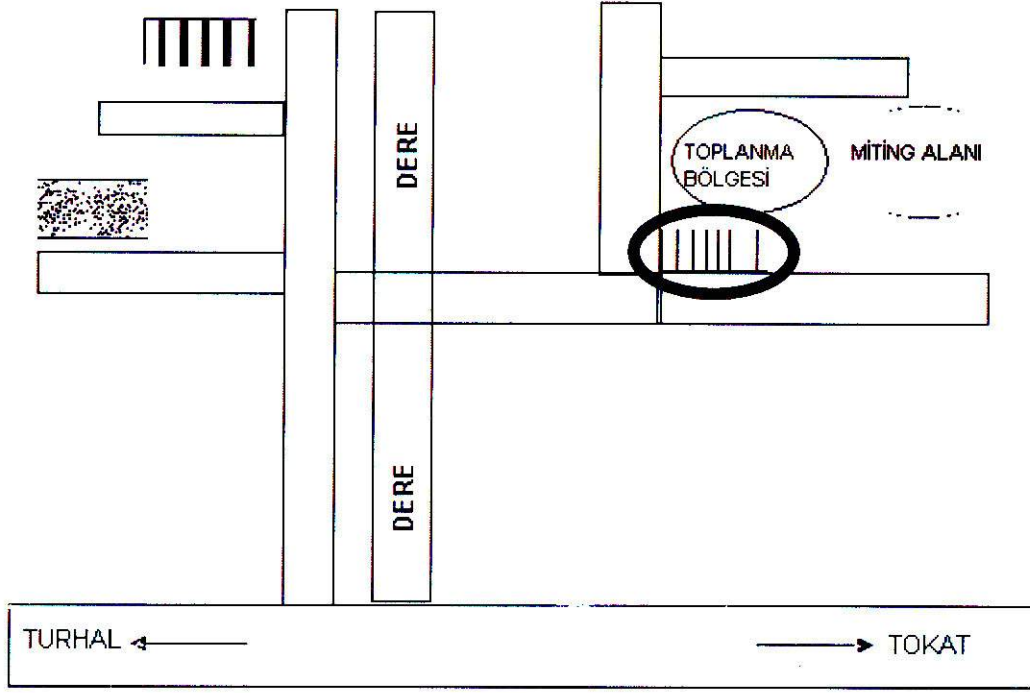
- | | | | |
|---|-------------------------|--|----------|
|  | UZAKLAŞMA İSTİKAMETİ |  | OKUL |
|  | YÜRÜYÜŞ ALANI |  | BELEDİYE |
|  | MITİNG ALANI |  | CAMI |
|  | TOPLANMA BÖLGESİ | | |
|  | PANKART VE AFİŞ BÖLGESİ | | |

ÇAT KASABASI



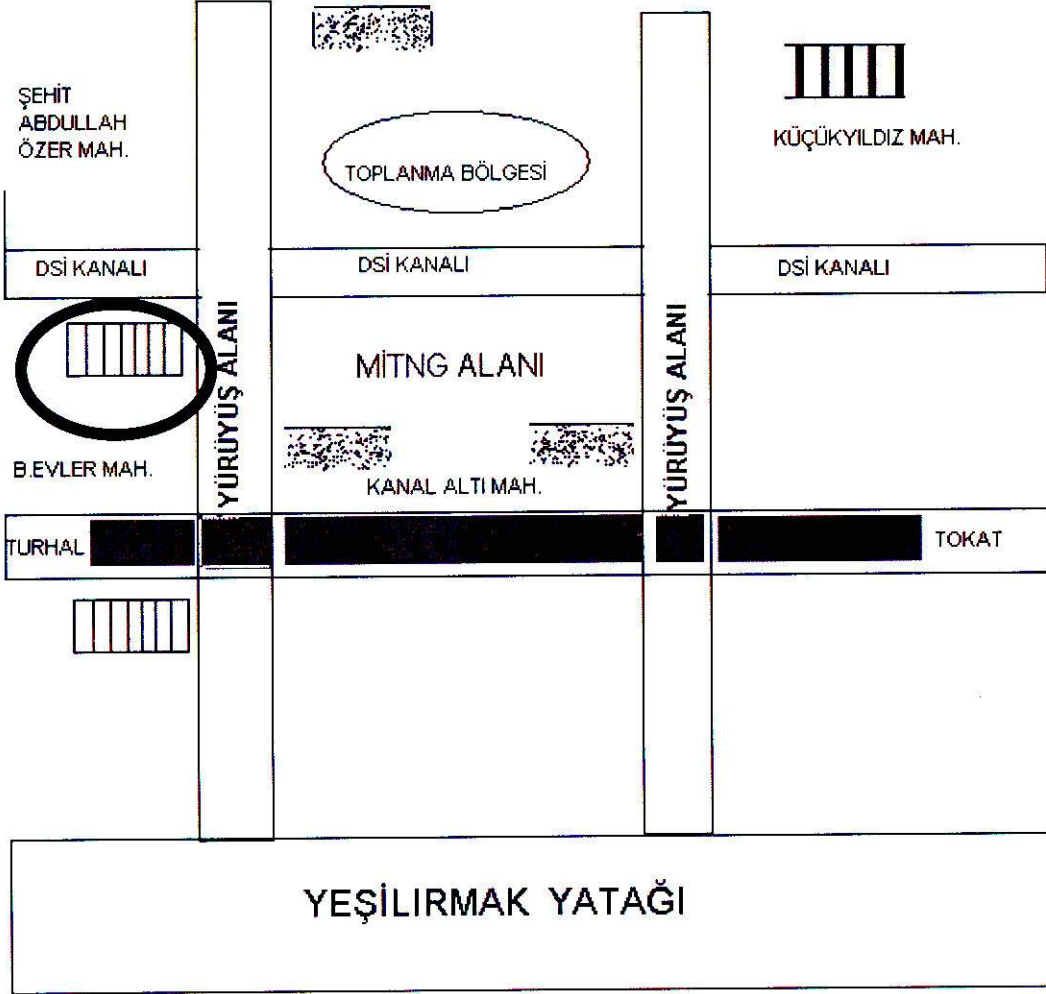
- | | | | |
|---|-------------------------|--|----------|
|  | UZAKLAŞMA İSTİKAMETİ |  | OKUL |
|  | YÜRÜYÜŞ ALANI |  | BELEDİYE |
|  | MİTING ALANI |  | CAMI |
|  | TOPLANMA BÖLGESİ | | |
|  | PANKART VE AFİŞ BÖLGESİ | | |

EMİRSEYİT KASABASI



- | | | | |
|---|-------------------------|--|----------|
|  | YÜRÜYÜŞ ALANI |  | BELEDİYE |
|  | MİTING ALANI |  | CAMİ |
|  | TOPLANMA BÖLGESİ |  | OKUL |
|  | UZAKLAŞMA İSTİKAMETİ | | |
|  | PANKART VE AFİŞ BÖLGESİ | | |

GÜRYILDIZ KASABASI KROKİSİ



 YÜRÜYÜŞ ALANI

 BELEDİYE

 MİTİNG ALANI

 CAMİ

 TOPLANMA BÖLGESİ

 OKUL

 UZAKLAŞMA İSTİKAMETİ

 PANKART VE AFİŞ BÖLGESİ